








**Les Esparants** 



Une belle balade à la journée. Vous découvrirez les vignobles de la région avec de beaux points de vue sur le château de Suze-la-Rousse, l'abbaye cistercienne et l'église romane de Bouchet, ainsi que l'ancien Château féodal surmonté d'une tour de la Baume-de-Transit.

**Waypoint**      **Descriptif**      **Km cumulés**

 <b>Départ</b>	Depuis la place de la mairie, suivre le balisage n°15 pour traverser le village et faire le tour du Serre de Curnier.	0
 ①	Traverser la D341. Plus loin, suivre un chemin en montée. Redescendre jusqu'à la D117. En face rejoindre un chemin.	2,5
 ②	A un croisement, tourner à gauche et passer une passerelle. Rejoindre la D141, puis tourner à droite.	5,5
③	Prendre à droite et suivre le balisage pour passer entre des vignes. Rejoindre <b>Les Esparants (alt. 118 m)</b> .	6,7
④	Tourner à droite et s'engager plus loin sur une monitrice en sous-bois. Suivre le balisage pour atteindre <b>Le Coudair (alt. 102 m)</b> .	9,1
⑤	Prendre 2 fois à droite puis le chemin de l'écluse. Tourner à droite et longer le Lez. <i>Belle vue sur le château.</i>	13
⑥	Au pont, tourner à gauche dans une ruelle. Le balisage mène à un parc en passant devant une chapelle et le château.	16,8
 ⑦	Tourner à gauche sur la D94. Passer un rond point, suivre le balisage et prendre le chemin du Colombier.	19,4
 ⑧	Tourner à droite, suivre le balisage n°15 entre les vignes pour rejoindre <b>Bouchet Mairie (alt. 97 m)</b> .	21,5
 ⑨	A <b>La chapelle (alt. 103 m)</b> , tourner à droite. Suivre le balisage qui conduit à travers les vignobles.	25,4
⑩	A une patte d'oie, bifurquer à gauche en suivant le balisage jusqu'à atteindre une grosse maison en pierre.	28,2
⑪	Tourner à droite et suivre le balisage qui, plus loin, retourne vers le village.	30,9
 <b>Arrivée</b>	Rejoindre le point de départ.	32

 Ravitaillement en eau     Prudence !    **Nom en gras (alt. 215m)** = poteau de carrefour



Partir avec la carte IGN référencée sur ces pages est vivement conseillé. Le vététiste doit être autonome, si besoin des professionnels de l'encadrement sont à sa disposition. N° urgences : 18 ou 112.

Renseignements à l'Office de tourisme Drôme Sud Provence :  
04 75 96 59 60 / [www.drome-sud-provence.com](http://www.drome-sud-provence.com)

Réalisation : Calandre - Décembre 2018 Département de la Drôme Pôle Sports de nature / Textes et roadbook : Comité départemental de cyclotourisme 26 © photos : O. Fayolle et L. Marek.



DRÔME PROVENÇALE

**15 - Les Esparants**



La Baume-de-Transit



32 km




+ 230 m



2 h45 / Facile



Retrouvez tous les Bons Plans :  
course d'orientation, randonnée pédestre,  
à raquette, escalade, VTT, vélo... sur  
[www.ladrome.fr](http://www.ladrome.fr)





Parking et départ : Place de la mairie


Balissage : Suivre **15** sur 




échelle 1/40 000 e

 : départ

 : itinéraire décrit

 : sens conseillé

 : waypoints

Carte IGN - 1 : 25 000  
n°3039 ET  
© IGN Saint-Mandé 2017