



19 LA PELOUSE DE BOURNETTE

LE CIRCUIT VOUS EMMÈNE À LA DÉCOUVERTE D'UNE FORÊT EXCEPTIONNELLE, OÙ VIVENT CINQ ESPÈCES D'ONGULÉS SAUVAGES. SE SUCCÈDENT MONTÉES ET DESCENTES ENTRE CLAIRIÈRES, BOIS ET PELOUSES, SUR PISTES ET SENTIERS.

WAYPOINTS	DESRIPTIF	KM CUMULÉS
 Départ	Au Foyer de ski de Fond (alt. 1085m) suivre la route plein nord. Garder la gauche pour retrouver une piste en forêt qui amène au Carrefour des Charbonnières (alt. 1090m) .	0
①	Prendre à gauche la route forestière des Charbonnières serpentant jusqu'aux Quatre Routes (alt. 1156m) .	2,2
 ②	Traverser la route. Prendre la piste forestière montant en pente douce au Col de la Rama (alt. 1279m) .	5,1
 ③	Bifurquer à gauche dans une descente technique et pentue. Plus loin traverser la route jusqu'à Ferme de Lente (alt. 1149m) .	7,7
④	Tourner à droite. Passer le ruisseau et à droite montée soutenue parfois technique. Atteindre une route.	9
⑤	Traverser la route. Monter sur la droite un chemin pentu. Atteindre plus haut le Téléski du Lapiaz (alt. 1378m) .	14,1
⑥	Tourner à gauche. Passer à Chaud Clapier (alt. 1417m) . Suivre le balisage en forêt pour atteindre le Pied de St Martin (alt. 1425m) .	16,4
⑦	Prendre en face un sentier qui descend pour rejoindre Haut de Bournette (alt. 1401m) . Tourner à droite sur le chemin traversant la Pelouse de Bournette (alt. 1325m) .	18,4
⑧	En face prendre la Draille des Moutons. Passer à la Croix de Bournillon (alt. 1290m) . Descendre à gauche à La Cote (alt. 1208m) .	18,4
⑨	Tourner à droite sur la piste forestière. Plus loin à gauche suivre un sentier en sous-bois menant à la Pelouse des Fourneaux.	20,1
⑩	Traverser la pelouse pour remonter un chemin et déboucher au Pot de la Muette (alt. 1189m) .	22,9
⑪	Prendre en face la descente parfois technique. Passer au Mandement (alt. 1090m) . Remonter à droite jusqu'au Scialet Félix (alt. 1100m) .	23,7
⑫	Descendre tout droit le sentier. Passer la clôture (attention de bien refermer !) et traverser la prairie.	24,7
 Arrivée	Rejoindre le Foyer de ski de Fond (alt. 1085m) .	25,5

Nom du poteau (alt. 100m) : poteau directionnel  Point d'eau  Danger potentiel

OFFICE DE TOURISME VERCORS DRÔME
04 75 48 22 54
www.vercors-drome.com



 112







Partir avec la carte IGN n°3136ET est vivement conseillé. Prévoir eau et nourriture en suffisance et des vêtements adaptés au VTT. Le vététiste doit être autonome, si besoin des professionnels de l'encadrement sont à sa disposition.



- LA
D R O
M E -
LE DÉPARTEMENT

VERCORS DRÔME

19 LA PELOUSE DE BOURNETTE

 BOUVANTE - HAMEAU DE LENTE
 25,5 km
 650 m
 3 h

Difficile

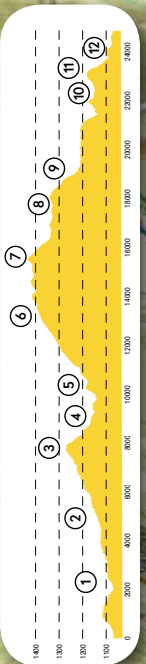
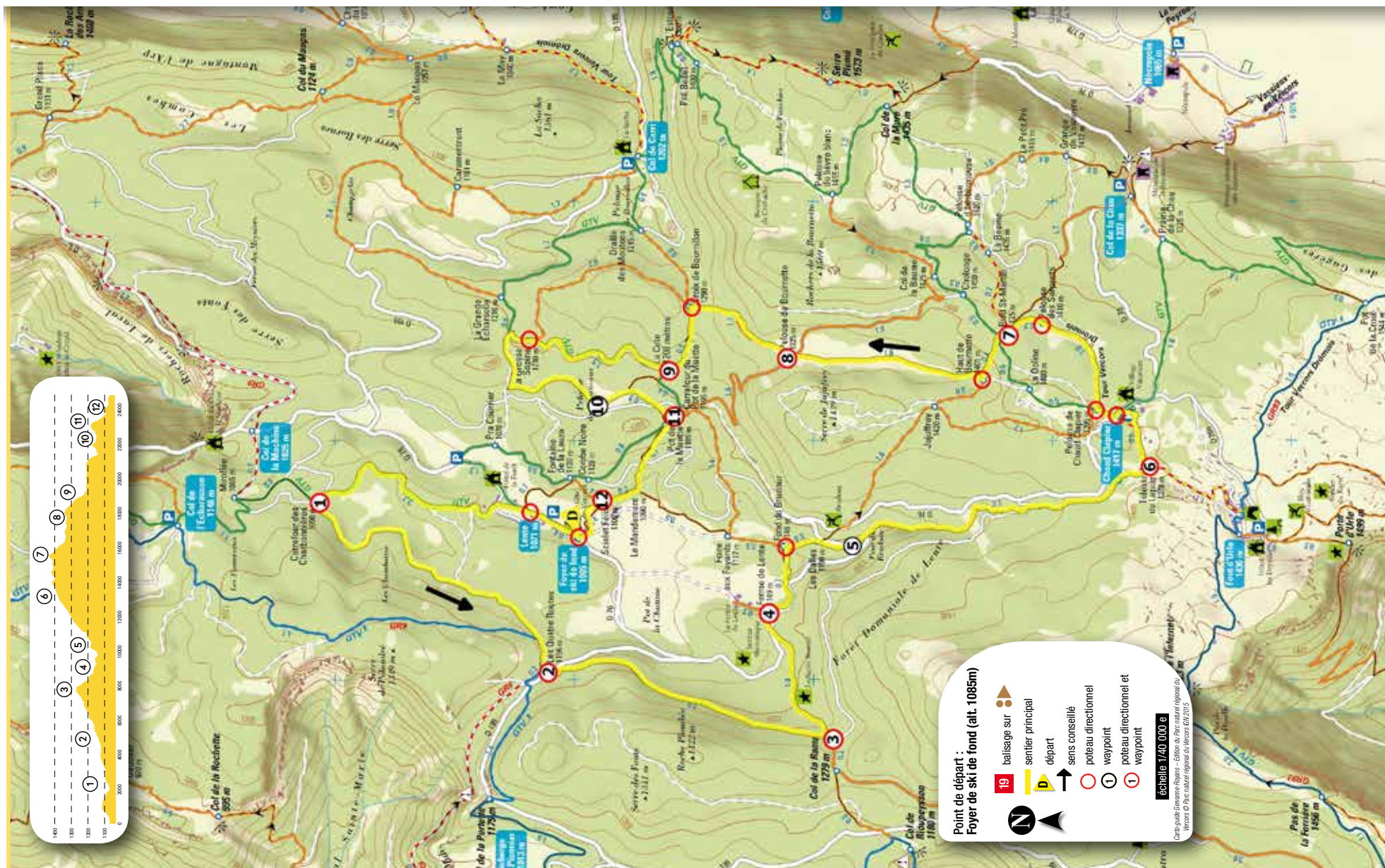
LES BONS PLANS
VTT



ladrome.fr  



19 LA PELOUSE DE BOURNETTE



Point de départ :
Foyer de ski de fond (alt. 1085m)

- balise sur
- sentier principal
- départ
- sens conseillé
- poteau directionnel
- waypoint
- poteau directionnel et waypoint

échelle 1/40 000

Carte guide Garenne-Royas - Édition du Parc naturel régional du Vercors © Parc naturel régional du Vercors 61/2015