

2 LE CHOLET

LE CIRCUIT S'ENGAGE DANS LA COMBE LAVAL PUIS EMPRUNTE LE SENTIER DU GR9. LE PASSAGE À GUÉ DE LA CASCADE BLANCHE PERMET DE REJOINDRE LES HAUTEURS DE PONT-EN-ROYANS, SUIVI DE PASSAGES ROULANTS ET PLUS TECHNIQUES.

WAYPOINTS	DESRIPTIF	KM CUMULÉS
 Départ	De l'Office de Tourisme à St Jean en Royans (alt. 252m) monter derrière l'église, passer le cimetière. Un sentier amène aux Cas (alt. 250m) .	0
①	Tourner à droite sur une monitrice en sous-bois. Longeur une plantation pour atteindre Abisset (alt. 255m) .	1,1
 ②	Monter à gauche, traverser une route. Plus loin, emprunter un chemin parfois chaotique jusqu'aux Basses Massières (alt. 282m) .	1,6
③	Continuer tout droit un chemin montant en forêt pour atteindre une épingle Sous-Frochet (alt. 365m) .	3,2
④	Plus loin, prendre à gauche le sentier descendant au Pont des Chartreux (alt. 261m) et remonter jusqu'à l' Arborétum (alt. 314m) .	4,3
⑤	Continuer pour arriver sur un sentier ludique et suivre une montée parfois pentue jusqu'au Saut (alt. 460m) .	7
⑥	Tourner à gauche et emprunter le GR9 sur un chemin devenant sentier pour atteindre Torpedo (alt. 298m) .	9,3
 ⑦	Prendre à droite pour descendre à La Cascade Blanche (alt. 202m) ou la variante évitant le gué et rejoindre la Voie du Tram (alt. 230m) .	12,5
⑧	Continuer sur la piste jusqu'au Chemin des Tracols (alt. 252m) .	14,9
⑨	Monter à gauche un chemin parfois technique passer à La Maison Brun (alt. 319m) pour rejoindre Les Gachetières (alt. 267m) .	18
 ⑩	Tourner à gauche et rejoindre la D216. La suivre à gauche puis prendre la 1 ^{ère} à droite pour passer la passerelle du Cholet.	20,2
⑪	Remonter pour atteindre la D54 et prendre tout de suite à droite. Au 2 ^{ème} virage prendre légèrement à droite pour trouver le départ d'un chemin. Continuer tout droit pour retrouver St Jean en Royans.	21,6
 Arrivée	Rejoindre le point de départ à St Jean en Royans (alt. 252m) .	24

Réalisation : Expression nomade - Novembre 2021 - Département de la Drôme - Service ESN / Photos : Olivier Fayolle / Photo Olivier Fayolle

Nom du poteau (alt. 100m) : poteau directionnel  Point d'eau  Danger potentiel 

OFFICE DE TOURISME VERCORS DRÔME
04 75 48 22 54
www.vercors-drôme.com



 112







Partir avec la carte IGN n°3136ET est vivement conseillé. Prévoir eau et nourriture en suffisance et des vêtements adaptés au VTT. Le vététiste doit être autonome, si besoin des professionnels de l'encadrement sont à sa disposition.



- LA
D R Ô
M E -
LE DÉPARTEMENT

VERCORS DRÔME

2 LE CHOLET

 ST JEAN EN ROYANS
 24 km
 625 m
 2 h 30

Difficile

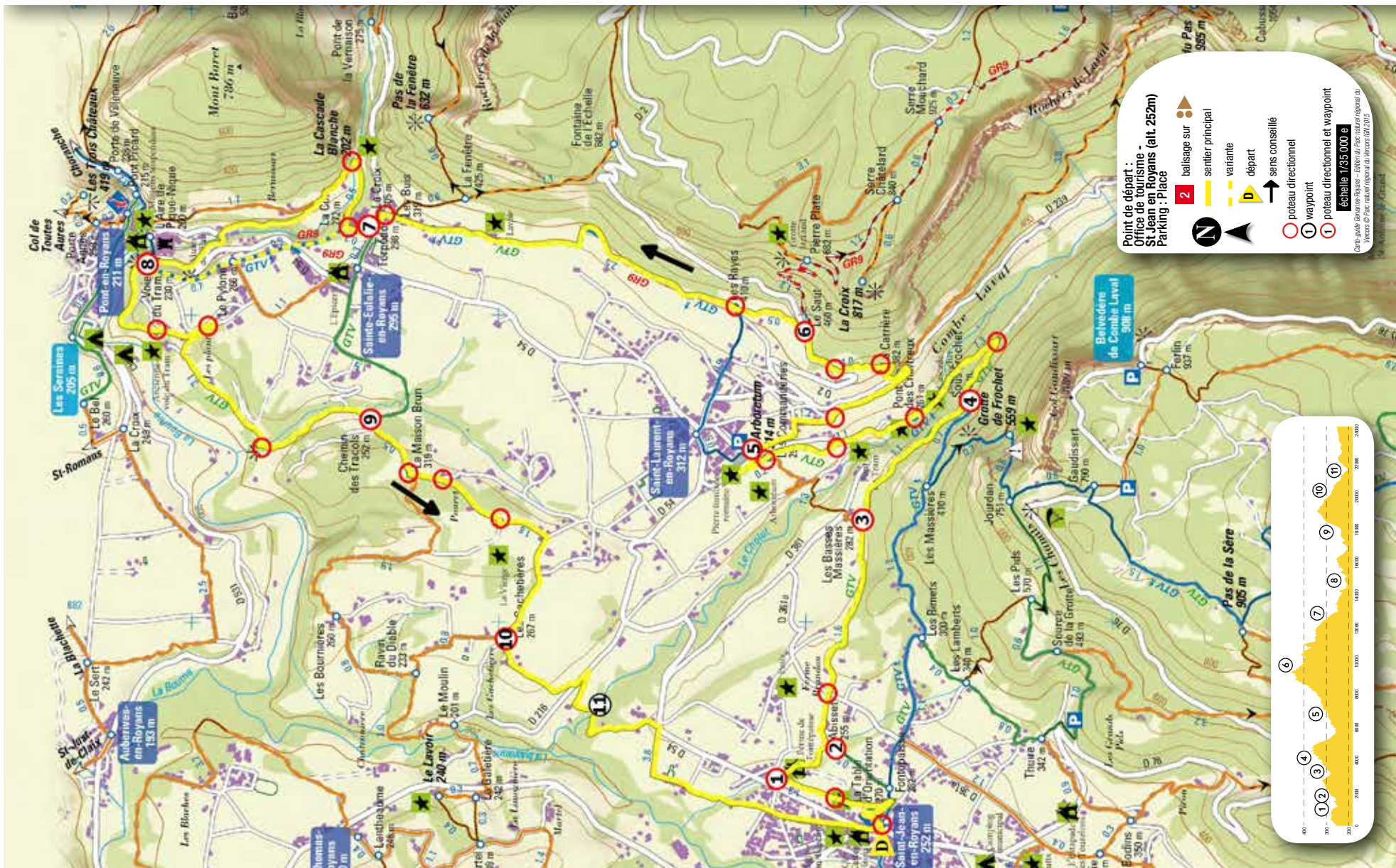
LES BONNS PLANS
VTT



ladrome.fr  

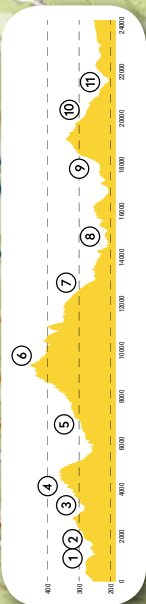


2 LE CHOLET



Point de départ :
Office de tourisme -
St Jean en Royans (alt. 252m)
Parking - Place

- balise sur
- sentier principal
- variante
- départ
- sens conseillé
- noteau directionnel
- waypoint
- noteau directionnel et waypoint



Carte guide, Géométrie-Points - Extraits du Plan national régional du Vercors © Parc naturel régional du Vercors 00V 015